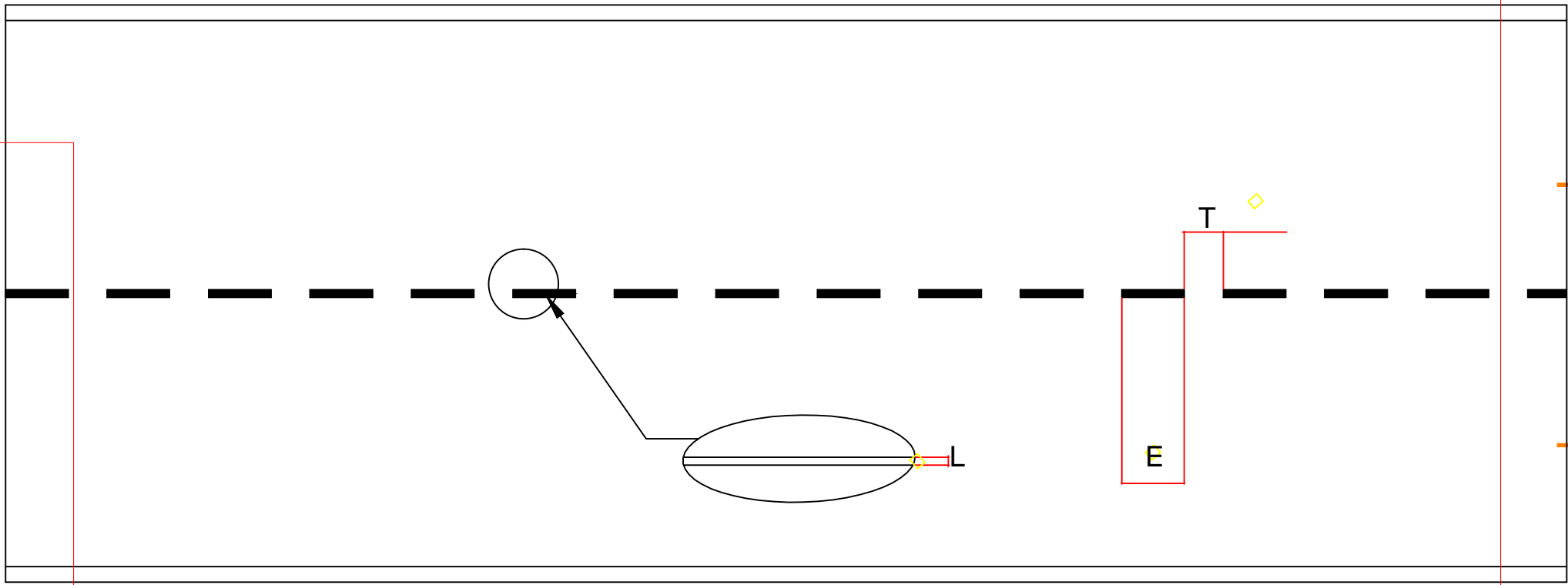
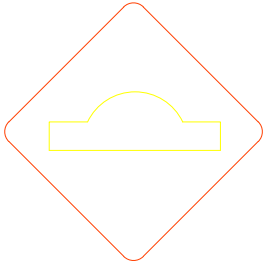


Redutor Tipo - 1,50 - R8 (5,41m²)



VELOCIDADE - V (Km/h)	LARGURA DA LINHA - L (m)	CADÊNCIA T : E	TRAÇO - T (m)	ESPAÇAMENTO - E (m)
V < 60	0,10*	1 : 2*	1*	2*
	0,10	1 : 2	2	4
		1 : 3	2	6
V ≥ 80	0,10**	1 : 2	3	6
		1 : 2	4	8
		1 : 3	2	6
		1 : 3	3	9
V ≥ 80	0,15	1 : 3	3	9
		1 : 3	4	12

(*) SITUAÇÕES RESTRITAS ÀS CICLOVIAS
(**) PODE SER UTILIZADAS LARGURA MAIOR EM CASOS QUE ESTUDOS DA ENGENHERIA
INDIQUEM A NCESSIDADE, POR QUESTÕES DE SEGURANÇA



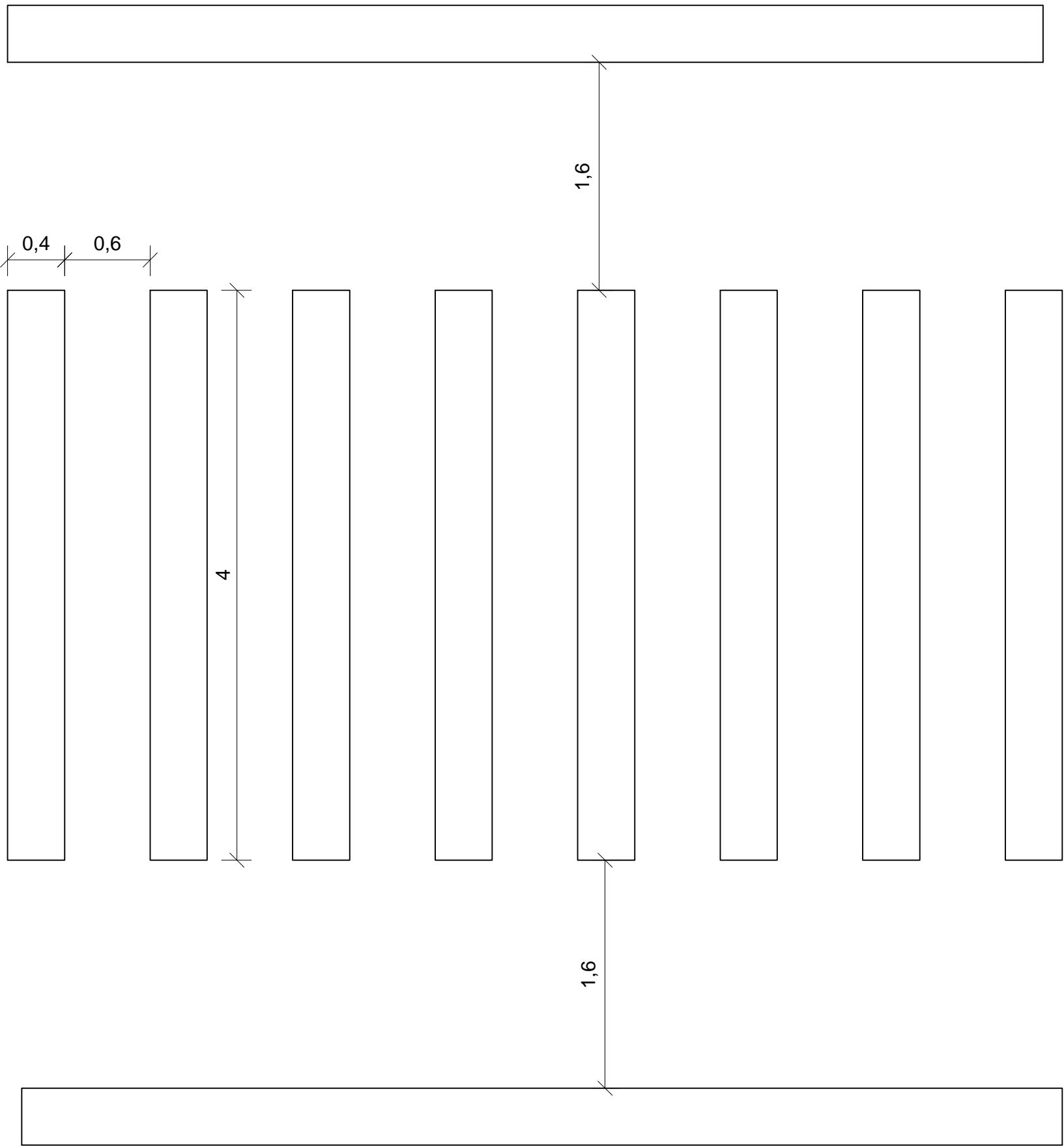
A.18 - Saliencia ou Lombada



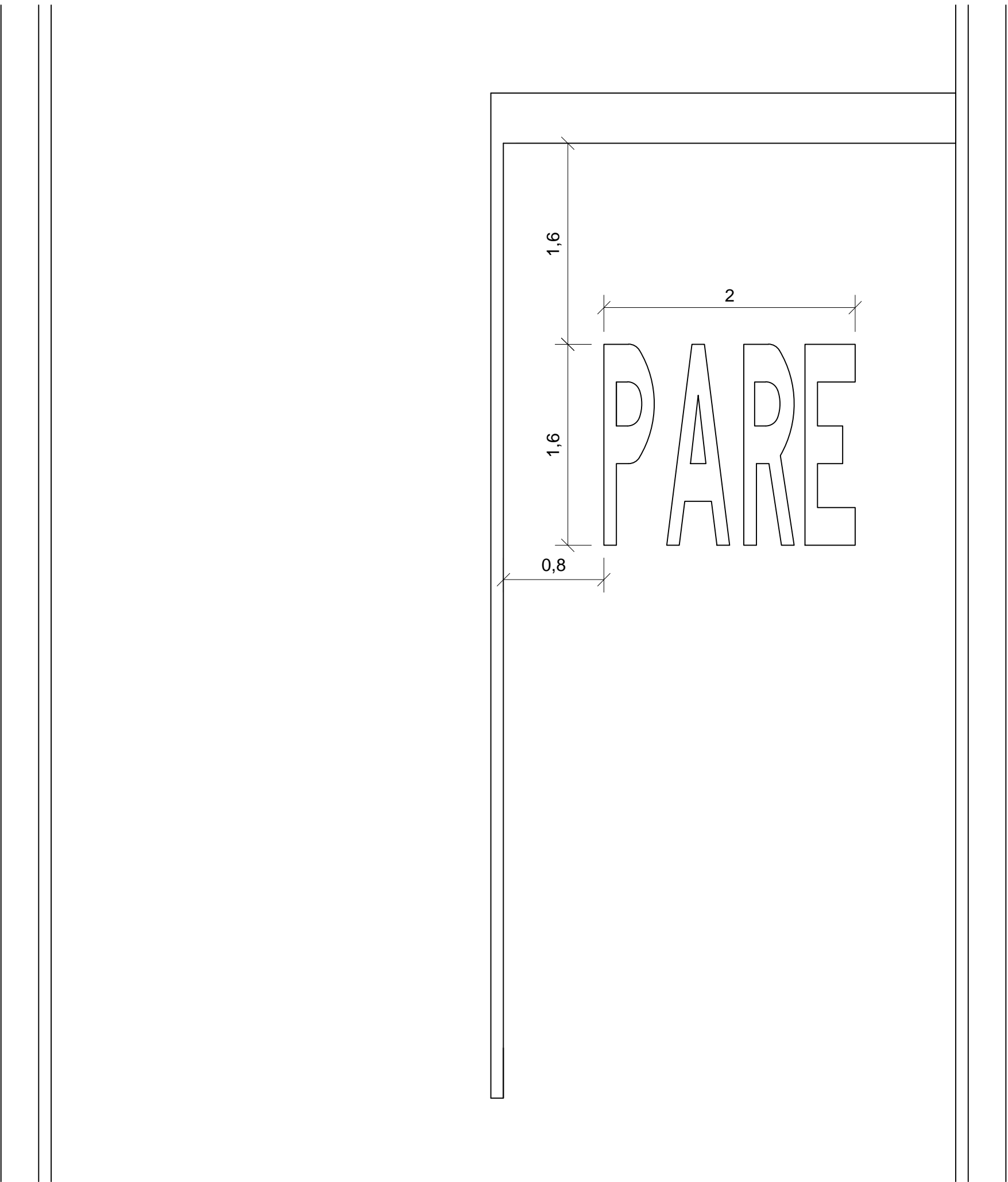
R.1 - Parada Obrigatória



A.32b - Passagem Sinalizada de Pedestre



Faixa Pedestre Tipo - R8



"PARE" com faixa de retenção - R8

APROVAÇÃO:

ESTADO DE MATO GROSSO
PREFEITURA MUNICIPAL DE DIAMANTINO
SECRETARIA DE OBRAS, VIAÇÃO E SERVIÇOS PÚBLICOS

Av. Joaquim P. F. Mendes, 2341 - Centro - CEP 78.400-000 - Fone: (65) 3336-6428
www.diamantino.mt.gov.br / obras@diamantino.mt.gov.br
DIAMANTINO - MT

DIAMANTINO
NOVAS IDEIAS, NOVOS SONHOS

OBRA:

SINALIZAÇÃO VIÁRIA

LOCALIZAÇÃO GERAL

ENDEREÇO: Rua Camboatã-Travessa Cambaru-Travessa Cerejeiras-Rua Cajarana-Rua Santa Maria-Rua Maringá-Rua Alta Floresta-Rua Aquidauana-Rua Jacarandá-Rua das Mangabeiras-Rua das Aroeiras-Rua Piúva-Rua Nova Andradina-Rua das Castanheiras-Rua Pitombeiras-Rua Timbaúva-Travessa Salvador-Travessa Projetada-Rua Cambarú-Rua Cerejeiras-Rua Ype-Rua Alecrim-Rua Babaçu-Rua Jatobá-Rua das Paineiras-Rua das Seringueiras-Rua das Araucárias-Rua Buriti-Rua Sucupira-Rua Cedro Rosa-Rua Cambará-Rua dos Pinheiros / NOVO DIAMANTINO - DIAMANTINO/MT

ASSUNTO: SINALIZAÇÃO VIÁRIA URBANA

MODALIDADE:

PROPRIETÁRIO:

PREFEITURA MUNICIPAL DE DIAMANTINO
CNPJ: 03.648.540/0001-74

QUADRO DE ÁREAS:

ÁREA TOTAL : 3.425,12 m²

RESPONSÁVEL TÉCNICO PROJETO:

MARCIO ROBERTO SOARES
CREA-170.455.712-7

ESCALA:

INDICADA

FOLHA:

02 / 02

DATA:

JUNHO/2020